

# Alle Gassenbesten auf einen Blick

1 Sternfahrten rund um Retz

Start & Ziel: Retz

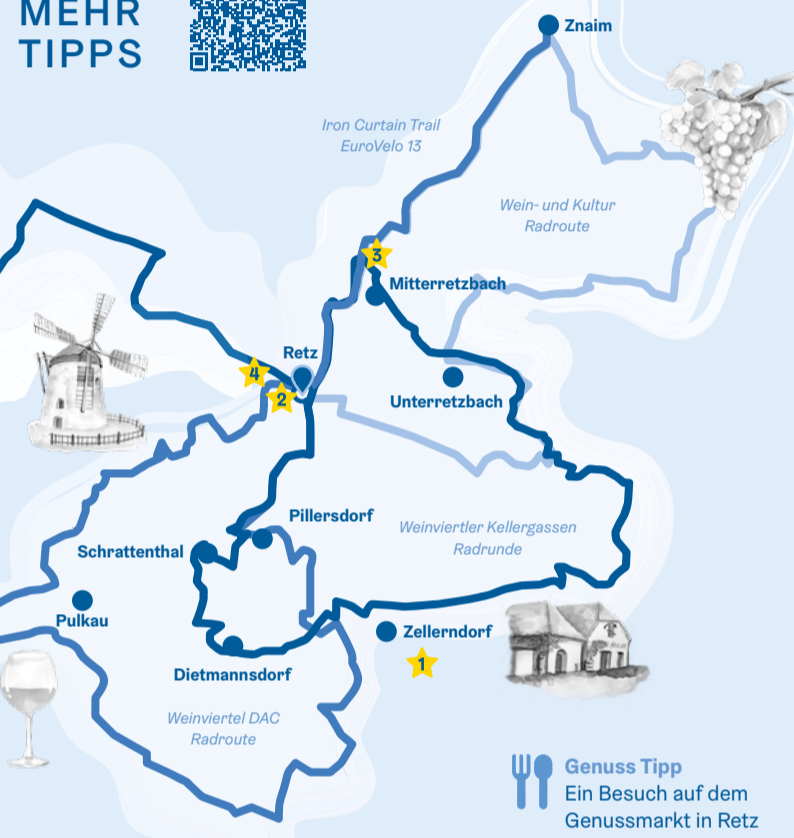
Immer den Reben nach. So lautet das Motto bei den 5 Sternfahrten rund um Retz. Hier wohnt der Wein in den Kellergassen mit seinen historischen Presshäusern und lädt Radler:innen dazu ein, das Glas zu erheben: Auf ihre Entdeckungsfahrten in Österreichs größter Weinbauregion, auf die „Dörfer ohne Rauchfang“ und auf das Leben.

Weil das Motto des Weinviertels „Genussvolle Gelassenheit“ lautet, sind Genussradler:innen hier bestens aufgehoben. Zahlreiche Rundkurse in unterschiedlichen Längen führen ohne steile Anstiege durch die sanft-hügelige Landschaft – durch Weingärten, Felder und beschauliche Kellergassen. Am Ende der Tour entspannt man sich am besten bei einer Heurigenjause und – ganz klar – einem Glas Wein oder Traubensaft.

**MUST-SEES ENTLANG DER STRECKE**

- 1 Kellergasse Maulvern, Zellernsdorf
- 2 Retzer Erlebnis Keller
- 3 Kulturplatz beim heiligen Stein, Mitterretzbach
- 4 Retzer Windmühle

NOCH MEHR TIPPS



**TOUR FACTS**

REBLAUS-EXPRESS

- 50 km
- 3:00 h
- 249 hm

WEINVIERTEL DAC

- 56 km
- 3:45 h
- 506 hm

WEINVIERTLER KELLERGASSEN

- 52 km
- 3:30 h
- 414 hm

WEIN- UND KULTUR

- 56 km
- 3:15 h
- 629 hm

IRON CURTAIN TRAIL ETAPPE 7 RETZ – LAA

- 50 km
- 3:00 h
- 111 hm

Die Sternfahrten eignen sich bestens für einen Kurzurlaub von zwei bis drei Tagen.



Wolfgang Klinggraber  
Geschäftsführer  
Signifit Bike

**LOCAL HERO**

Bei uns wird rund ums Radfahren gastronomisch viel geboten. Für Genussmenschen gibt es zum Beispiel das Weinviertler Radlerpicknick.



Atmen Sie tief durch inmitten der Weinberge.

JOHANNA MIKL-LEITNER, LANDESHAUPTFRAU UND DAS TEAM DER NIEDERÖSTERREICH-WERBUNG

# Mit allen Wassern geradelt

2 Ybbstalradweg

Start: Ybbs a. d. Donau | Ziel: Lunz am See

2a Erlaufalradweg

Start: Pöchlarn | Ziel: Lunz am See

Wenn es rauscht, sprudelt und plätschert, stimmt der Weg. Denn am Ybbstal- und am Erlaufalradweg führen alle Wege zum Wasser.

Die Trails, Forstwege oder Straßenrouten verlaufen häufig entlang von Ybbs und Erlauf. Damit sind diese beiden Radtouren randvoll mit Wasserfreuden. Flüsse, Bäche und Badeseen laden dazu ein, sich zu erfrischen und den Seelenspeicher aufzufüllen. Derart fidel geht es von einem Wasserplatz zum nächsten – herrliche Bade- und Kneippspots inklusive.

Am Lunzer See lohnt sich ein Besuch bei Fanny und Christian Metzger im Refugium Lunz und ein Ausblick in die Berge. Kulturell hoch her geht es an der Schmiedemei bei Ybbsitz. Dort erklärt Hammerherr Sepp Eybl, welche Rolle die Wasserkraft im traditionellen Eisenhandwerk spielt.



Fanny Metzger  
Gastgeberin  
Refugium Lunz

**LOCAL HERO**

Lunz ist ein Ruheort, der eine besondere Anziehungskraft hat. Man entschleunigt auf der Stelle und gewinnt frische Lebensenergie.

NOCH MEHR TIPPS



Genuss Tipp  
Eis essen im Eissalon Reschinsky in Scheibbs



Die beiden Radwege lassen sich optimal kombinieren.

**MUST-SEES ENTLANG DER STRECKE**

- 1 Strandbad Hollenstein in Opponitz
- 2 Ofenloch-Schlucht in Opponitz
- 3 Seebad Lunz
- 4 Schloss Rothschild, Waidhofen a. d. Ybbs

**TOUR FACTS**

YBBSTALRADWEG

- 108 km
- 7:00 h
- 545 hm

ERLAUFALRADWEG

- 59 km
- 4:20 h
- 495 hm



Tauchen Sie ein in das Naturschauspiel der Erlaufschlucht.

# Einmal Energie volltanken, bitte!

3 EuroVelo 6 Donauradweg

Start: Ybbs a. d. Donau | Ziel: Bratislava

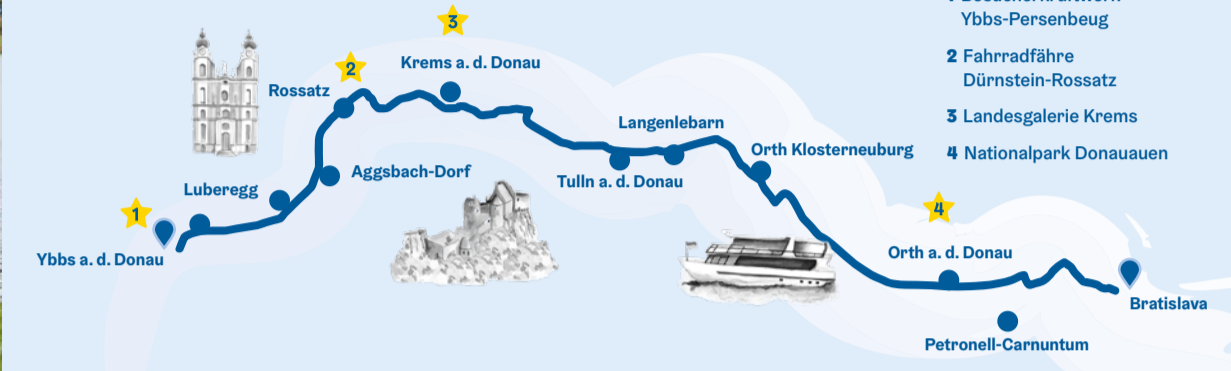
Der längste Fluss Österreichs liefert Kraftwerken Energie, aber auch Radler:innen tanken auf dem stattenreichen Donauradweg neue Kraft. Das liegt wohl an der Nähe zum Wasser, das Ruhe und Gelassenheit spendet. Immer der Donau und dem EuroVelo 6 entlang radelt es sich entspannt durch das UNESCO-Weltkulturerbe Wachau. Passagen entlang des Flusses wechseln sich mit Wald- und Wiesenwegen, Weingärten, Auenlandschaften und beschaulichen Dörfern ab.



Martin Samek  
Geschäftsführer ad vinea  
Gästehaus Nikolaifhof

**LOCAL HERO**

Am Donauradweg kann man sich wunderbar treiben lassen. Und dann ist da noch die Schönheit der Wachau, die zur Entspannung beiträgt.



Genuss Tipp  
Mit der Gartenschere die Kräuter selber ernten: Donaugartl Floh in Langenlebern

**MUST-SEES ENTLANG DER STRECKE**

- 1 Besucherkraftwerk Ybbs-Persenbeug
- 2 Fahrradfähre Dürnstein-Rossatz
- 3 Landesgalerie Krems
- 4 Nationalpark Donausauen

**TOUR FACTS**

EUROVELO 6 DONAURADWEG YBBS – BRATISLAVA

- 210 km
- 14:30 h
- 325 hm

NOCH MEHR TIPPS



Baden und Rasten Sie an einem der Donaustrände.

EINTAUCHEN IN NATUR UND GESCHICHTE

# Grenzerfahrungen sammeln

4 EuroVelo 13 Iron Curtain Trail

Start: Gmünd | Ziel: Retz

Umwege erhöhen die Ortskenntnis. Der Iron Curtain Trail erhöht als Storyteller die Geschichtskennntnis. Diese Tour führt an Relikten der Vergangenheit vorbei. Alte Panzerstraßen, Grenzzäune, historische Bunker und Überreste des Eisernen Vorhangs säumen den Weg.

Sie radeln entlang von Wäldern, Hochmooren und sanften Hügeln und erleben hautnah, wie Natur und Geschichte aufeinander treffen. Eine Grenzerfahrung, die einen Blick in die Welt vor dem vereinten Europa erhaschen lässt. Und manche dankbarer für die Freiheiten unseres heutigen Lebens ankommen lässt.



Marie Theres Stöckler  
Akkordeonistin, Musikerin  
Schrammel-Klang Festival

**LOCAL HERO**

Das Schrammel-Klang Festival muss man gesehen haben. Ein Festival mit Weithörcharakter. Hier zu spielen ist für mich etwas ganz Besonderes.



ACTION & FREIHEIT

# Zuerst die Action, dann die Figur

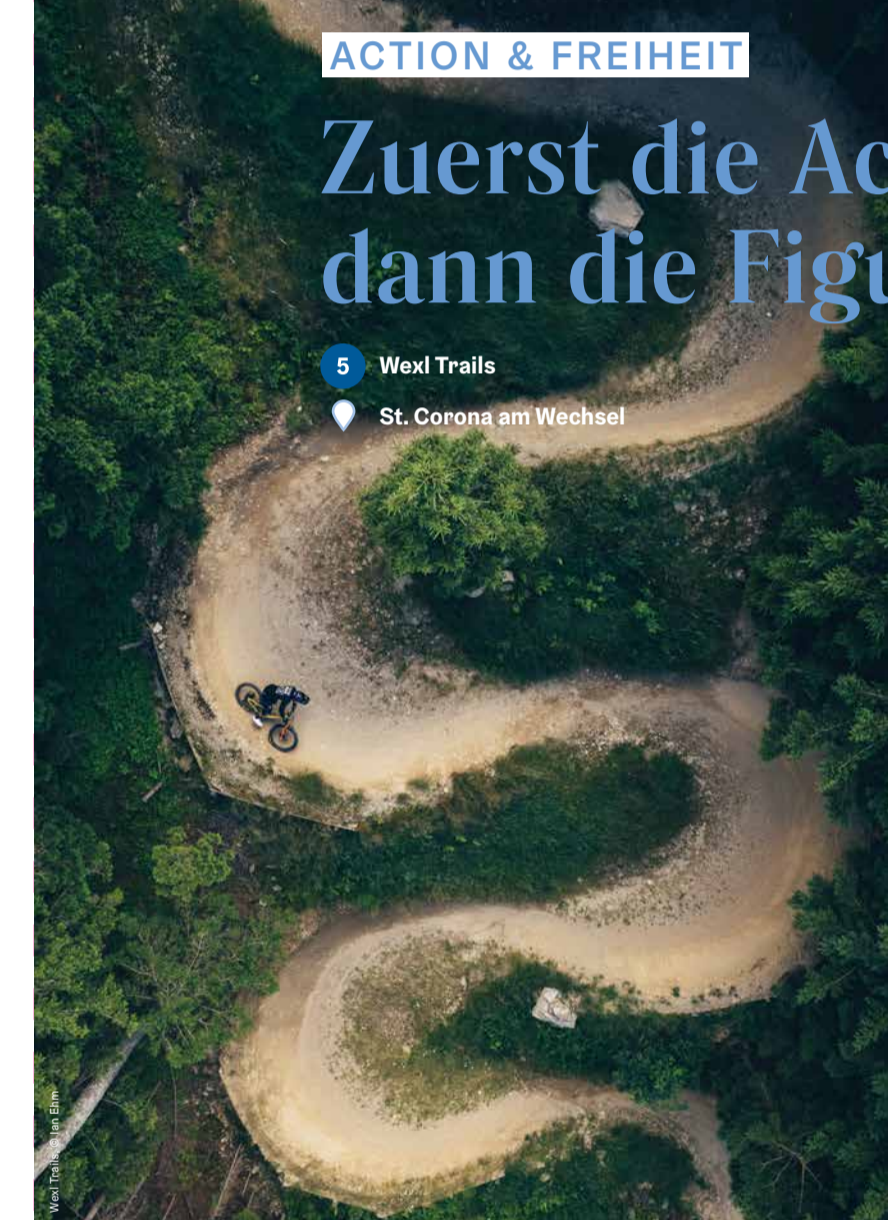
5 Wexl Trails

Start: St. Corona am Wechsel

Genugwind formt den Charakter. Wer Action und Spaß sucht, sollte sich die Wexl Trails in St. Corona nicht entgehen lassen. Hier kann man sich bei rasanten Downhillstrecken im Steilgelände, bei Jumphines, Single- und Flow-Trails jede Menge Fahrtwind um die Ohren wehen lassen. Adrenalin-Kicks garantiert. Wer es gemütlicher angehen möchte, der radelt einfach genüsslich durch die Natur, denn auch das hat der Trailpark Wexl Trails zu bieten. Das Angebot reicht von aussichtsreichen Panoramatrails auf den Hochalmen bis hin zu schwungvollen Trails für soulige Abfahrten.

**MUST-SEES ENTLANG DER STRECKE**

- 1 Stand up Paddeln am Berg, Speichertich am Wechsel
- 2 Sommerrodeln, Wexl Arena
- 3 Glampingpark Monichkirchen
- 4 Bullenrodeln beim Ramsewitz in Kirchberg am Wechsel



INSPIRATION

# Künstlerische Intelligenz erfahren

6 Klöster Kaiser Künstler Tour

Start & Ziel: Thallern/Gumpoldskirchen

Best of Natur und Kultur erwartet Sie im Wienerwald. Als Naherholungsgebiet vor den Toren Wiens war der Wienerwald viele Jahrhunderte lang Sitz für Klöster, die Kaiserfamilie und Künstler:innen.

Auf knapp 60 Kilometern geht es von Stiften und Klöstern zu gotischen Brücken, barocken Fresken und vielen zeitgenössischen Kunst-Hotspots. Der Weg führt immer wieder durch die schattigen Waidlandschaften des Wienerwaldes, die einem Gemälde von Monet entzogen sein könnten. Gelegenheit für genussvolle Stopps gibt es bei den Heurigen. Ein Gesamtkunstwerk für kunst- und kulturaffine Radler:innen.



Axel Nemetz  
Inhaber & Geschäftsführer  
At the Park Hotel Baden

**LOCAL HERO**

Baden ist ein absoluter Kultur-Hotspot. Die Besucher:innen wollen bei uns auf den Spuren der großen Künstler:innen wandern.



Lassen Sie poetische Momente im Helenental auf sich wirken.

Genuss Tipp  
Die Klostercremeschnitte mit Waldbeeren-Topping und Vanillesauce im Klostergasthof Heiligenkreuz

**TOUR FACTS**

KLÖSTER KAISER KÜNSTLER TOUR

- 60 km
- 5:15 h
- 599 hm

**MUST-SEES ENTLANG DER STRECKE**

- 1 Freigut Thallern
- 2 Beethovenhaus Baden
- 3 Burg Liechtenstein
- 4 Karmel Mayerling

NOCH MEHR TIPPS



# HERZLICH willkommen

Im Radland Niederösterreich. Schön, dass Sie unsere Regionen radelnd entdecken wollen. Mit dieser Karte kann es auch schon losgehen – von einem Lieblingsplatz zum nächsten. Ob im Flow entlang der Donau, zu historischen Plätzen, durch die Weinberge oder über die Wexl Trails: Lassen Sie sich von den Entdeckertouren und Must-Sees, Ausflugszielen und kulinarischen Highlights entlang der Strecke inspirieren. Lernen Sie Local Heroes, altes Handwerk und unsere Heurigen kennen und erleben Sie hautnah, warum Niederösterreich in seiner Buntheit DAS Radfahrland im Herzen Europas schlechthin ist. Neben den Inspirationen und Anregungen zum Durchatmen und Innhalten finden Sie Tourenvorschläge für unterschiedliche „Zeitbudgets“. Wir wünschen Ihnen fröhliche Stunden auf dem Rad!



**TOUR FACTS**

EUROVELO 13 IRON CURTAIN TRAIL

- 107,51 km
- 7:00 h
- 548 hm

Der Iron Curtain Trail bietet sich als Mehrtagestour bis nach Bratislava an.



Genuss Tipp  
Bio-Karpfen mit Erpfisalat im Stadtwirtschaft Hopfer in Gmünd

**MUST-SEES ENTLANG DER STRECKE**

- 1 Herrensee, Litschau
- 2 Mittellalerstadt Drosendorf
- 3 Reste des Eisernen Vorhangs an der Grenze zu Slavonice (CZ)
- 4 Nationalpark Thayatal, Hardegg

NOCH MEHR TIPPS



Lassen Sie die Stille im Naturpark Blockheide auf sich wirken.

Noch mehr Downhill-Spaß gesucht? Dann ab in den Bikepark Semmering.



Boris Tetzlaff  
Ehem. Mountainbike-Profi

**LOCAL HERO**

Die Jumpline auf den Wexl Trails ist wohl die Beste, die ich je gefahren bin. Ganz zu schweigen von den Panoramatrails auf den Almen.

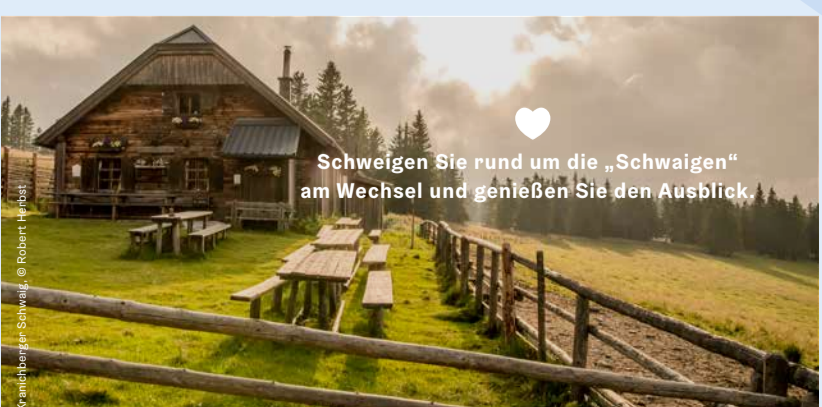
**TOUR FACTS**

WEXL TRAILS

- Panorama Trails: 61 km
- Trailpark: 22 km
- 1.586 hm

Genuss Tipp  
Picknick am Speichertich

NOCH MEHR TIPPS



Schweigen Sie rund um die „Schwaigen“ am Wechsel und genießen Sie den Ausblick.



# DER NATUR AUF DER SPUR Gravelbiken

Niederösterreich hat Gravelbikern viel zu bieten. Die abwechslungsreiche Wege-Infrastruktur mit Schotterstrecken, Forstwegen und ruhigen Asphaltstraßen schafft die perfekten Voraussetzungen zum Gravel. Hier ist es ein Leichtes, auf verschiedenen Terrains in die Landschaft einzutauchen. Erkunden Sie abgeschiedene Routen und lernen Sie unterwegs Land und Leute kennen. Die Graveltouren führen durch eine unglaublich abwechslungsreiche Landschaft, die vom imposanten bergigen Ötztal bis hin zu den verwunschenen Wäldern des Waldviertels und den lieblichen Weinbergen des Weinviertels reicht. Unterwegs bieten sich viele Einkehrmöglichkeiten.

## GRAVELBIKE HIGHLIGHT-TOUREN

- 7 Ötztal Tour**  
83 km • 5:30 h • 1.187 hm  
• Rundtour mit Start/Ziel am Bahnhof Scheibbs  
• Haus der Wildnis, Kartause Gaming, Einblick in die rauer Natur der Ötztalgräben  
• Einkehren in die Schlossstaverne
- 8 Nationalpark Thayatal Tour**  
47 km • 4:40 h • 645 hm  
• Rundtour mit Start/Ziel in Retz  
• Hängebrücke bei Neum Mühlen, Hardgess (als kleinste Stadt Österreichs)  
• Einkehren in Pollak's Retzbacherhof
- 9 Laabental Tour**  
48 km • 4:45 h • 682 hm  
• Rundtour mit Start/Ziel in Neulengbach  
• Buchbergwarte  
• Einkehren im Gasthaus Mayer (Bühnenritzhäuser)



Alle Gravelbike-Strecken

# Mountainbiken STEILE ANSTIEGE – FLOWIGE ABFAHRTEN



Keine Gnade für die Wade. Hügel, Wälder, Granitlandschaften, Gebirgspfade und vieles mehr: Mehr als 5.000 Kilometer umfasst das Mountainbike-Streckennetz mit sämtlichen Skill-Levels in den sechs MTB-Regionen Niederösterreichs.



Alle Mountainbike Touren



## 1 BIS 2-STUNDEN-TOUREN

### Einfach mal kurz raus

Die Top 3 Touren, wenn es Sie raus in die Natur zieht, die Zeit und Motivation aber nur für eine kleine Auszeit reicht:

- 10 Feistritzal-Radweg**  
18 km • 1:30 h • 296 hm  
• Abschnitt Eurovelo 9 – Aspang/Wanghof bis Trattenbach  
• ab Wr. Neustadt bis Aspang  
• mit EuroVelo 9, Besuch im MTB-Bikepark Wexl Trails od. Semmering  
• Naturhotel Molzbachhof
- 11 Kleiner Ybbstalradweg**  
11 km • 0:30 h • 282 hm  
• Waidhofen bis Ybbitz  
• Bahn von Amstetten nach Waidhofen an der Ybbs  
• mit Ybbstal- und Erlauftradrweg  
• FeRRum – Welt des Eisens
- 12 Helentalradweg**  
12 km • 0:50 h • 97 hm  
• Baden bei Wien bis Alland  
• Wien Badener Bahn und ÖBB  
• mit dem EuroVelo 9 Thermenradweg  
• Festival La Gaucilly Baden (Juni – Oktober)



## HALBTAGESTOUREN

### Für Genussradler

Die Top 3 Touren, wenn Sie einen halben Tag lang in die Landschaft eintauchen möchten:

- 14 Triesting-Gölsental-Radweg**  
63 km • 4:30 h • 443 hm  
• Schönau an der Triesting bis Traisen  
• Westbahnstrecke St. Pölten & Traisentalbahn nach Traisen  
• mit EuroVelo 9 Thermenradweg, Traisental-Radweg & Wienerwald-Radrunde  
• Kulturbahnhof Altmannsdorf-Thenneberg
- 15 Römer Tour**  
63 km • 2:30 h • 112 hm  
• Rundweg ausgehend von Bruck an der Leitha  
• ÖBB S60: Bruck/Leitha; S7: Petronell-Carnuntum, Bad Deutsch-Altenburg  
• mit EuroVelo 6 Donauradweg  
• Römerstadt Carnuntum
- 16 Pielachtalradweg**  
57 km • 4:00 h • 190 hm  
• Melk bis Bahhof Loich, Ortsteil Dobersnigg  
• Mariazellerbahn; Ende des Radweges ist Bahnhof Loich  
• mit Stift Melk, direkt am EuroVelo 6 Donauradweg  
• Dirndlspezialitäten, z. B. Hofladen Familie Gatterer

## TAGESTOUREN

### Pure Pedal-Power

Die Top 3 Touren für alle, die einen Tag im Sattel voll auskosten möchten:

- 17 Thayarunde**  
101 km • 8:00 h • 519 hm  
• Ausgehend von beliebigem Startpunkt  
• Franz-Josef-Bahn (Linie REK4)  
• Wien – Gföhritz (Radweg nach Raabs) oder Schwarzenau  
• mit EuroVelo 13 Iron Curtain Trail, Kamp-Thaya-March-Route  
• ThayaVitalbad
- 18 Piestingtal-Radweg**  
78 km • 6:00 h • 930 hm  
• Markt Piesting oder Sollenau bis Gutenstein bzw. Rohr im Gebirge  
• Südbahn Wien – Wiener Neustadt bzw. Sollenau; Piestingtalbahn  
• Wohnwagen „Luna“, „Mia“ oder „Ronja“, Gutenstein
- 19 Traisental Radweg**  
107 km • 7:30 h • 959 hm  
• Traismauerbus bis Mariazell  
• Radtrampel Bus (Linie 696), Mariazellerbahn, Traisentalbahn, Tulnerfeldbahn, Westbahnstrecke  
• mit Wienerwald-Radrunde, EuroVelo 6 Donauradweg  
• Seesode am Viehhofer See

## MEHRTAGESTOUREN

### Für Kilometersammler

Die Top 3 Touren für ambitionierte Biker:innen, die lange Strecken bezwingen möchten und eine mehrtägige Radreise andenken:

- 20 Kamp-Thaya-March-Route**  
425 km • 35:00 h • 2.760 hm  
• Krems an der Donau bis Stöfpeneuth  
• Franz-Josef-Bahn und Kampthalbahn, Westbahnstrecke, Nordwestbahn, Laser Ostbahn, Nordbahn, Marchegger Ostbahn, Flughafen S-Bahn nach Hainburg  
• Fjordland Kampseem
- 21 EuroVelo 9**  
227 km • 35:00 h • 1.258 hm  
• Břeclav – Wien – Mönchirchsen  
• Südbahn Wien – Wiener Neustadt bzw. Sollenau; Piestingtalbahn  
• Kasematten Wiener Neustadt
- 22 Wienerwald-Radrunde**  
215 km • 14:48 h • 656 hm  
• Hauptbahnhof Wien – Tulln – St. Pölten – Kumburg – Baden – Wien  
• Zug bis Hauptbahnhof Wien  
• Gartenstadt Tulln

## ECOTRAVEL: RAD, BUS & BAHN Nachhaltig reisen

Vom Bahnhof direkt auf den Radweg: Umweltbewusste Radler:innen reisen problemlos mit der Bahn nach Niederösterreich. Wer seinen Waden Erholung gönnen möchte, der kann Teilstrecken mit den Öffis zurücklegen. In der Waldviertelbahn, der Wachaubahn, der Mariazellerbahn und dem Reblaus-Express fährt ihr Fahrrad kostenlos mit. Auch in vielen Zügen der Niederösterreichsbahnen ist die Radmitnahme bei Vorreservierung kostenlos. Im Traisental-, Thayatal und Ybbstal verkehren entlang der Radwege Radtrampel (Buslinien 692, 766 und 656). Auch das Ybbstal-Radtaxi bringt Sie und Ihren Drahtesel bequem ans Ziel.



## TIPPS & HINWEISE

- Wer den Radtrampel rechtzeitig reserviert, ergattert einen der 20 Fahrrad-Stellplätze.
- Bitte beachten Sie, dass Fahrräder mit Aufbauten oder Anhängern in den Radtrampel-Bussen leider nicht transportiert werden können.
- Bleiben Sie auf den gekennzeichneten Wegen, so kommen Sie gut an Ihr Ziel.
- Genießen Sie die Natur – am besten verantwortungsvoll und spurenlos, damit auch andere Naturliebhaber:innen die Landschaft genießen können.
- Fahren Sie bitte so, dass Sie Ihr Rad jederzeit unter Kontrolle haben und nehmen Sie Rücksicht auf die Tiere.
- Bitte respektieren Sie Schutzgebiete und Privatgründe und bleiben Sie auf den markierten Wegen.

## UNSER Reiseguide



Die besten Tipps für Ihren Radurlaub oder -ausflug in Niederösterreich.

Die Niederösterreich-App als praktischer Wegweiser und Tippgeber – auch vor Ort!

- Interaktiver Tourenplaner mit allen Radstrecken Niederösterreichs
- Tipps zur umweltfreundlichen Anreise
- Unsere Top-Adressen für Ihren Radausflug oder Ihre Radreise

Planen Sie Ihren Radurlaub oder Ihre Radtour in Niederösterreich? Wir helfen gerne weiter: Tel +43 (0)2742/9000-9000, info@noe.at